



ГЕОГРАФІЯ

7

КЛАС

КОНТУРНІ КАРТИ

Географія материків і океанів

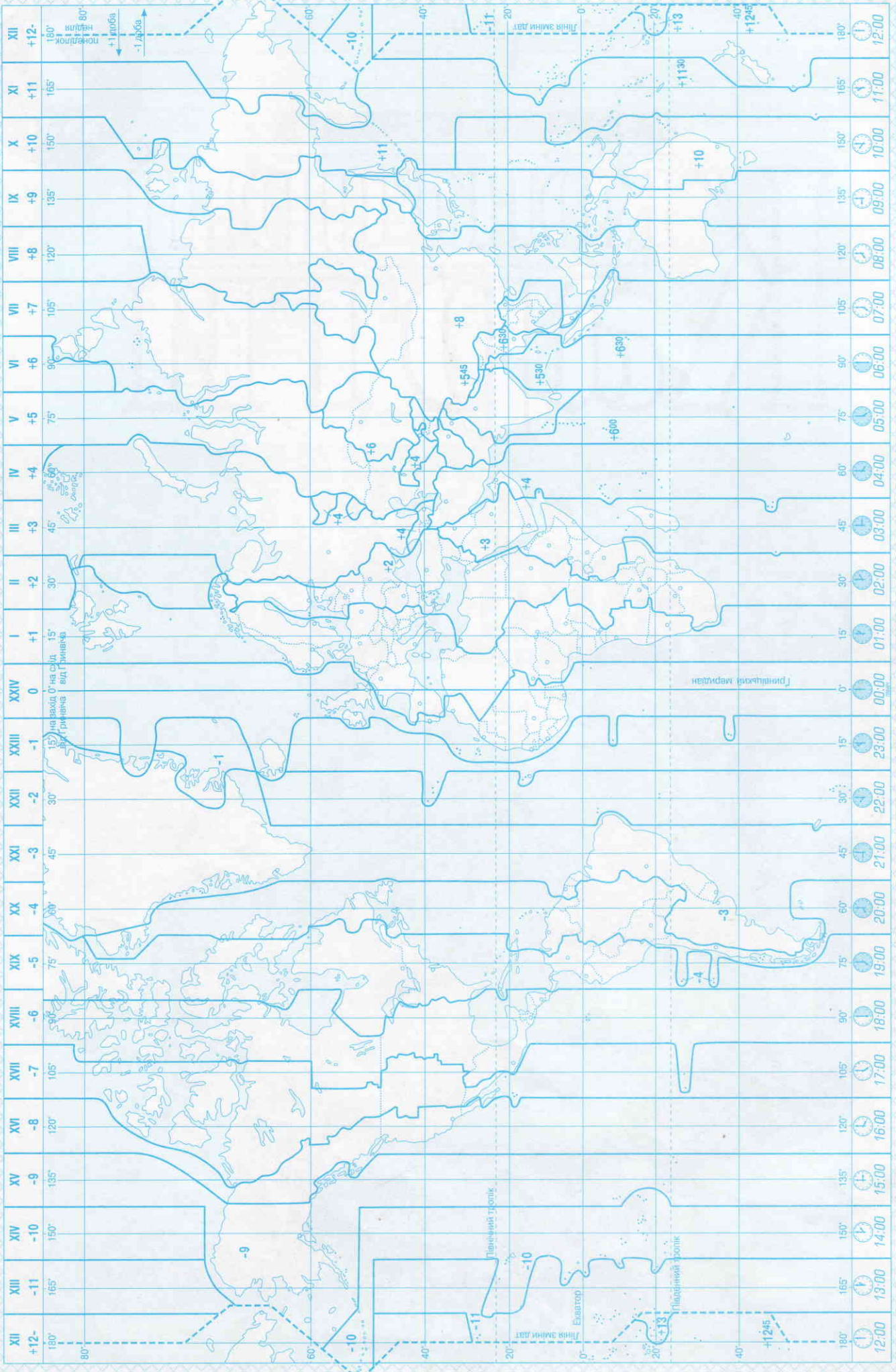


 КАРТОГРАФІЯ

www.ukrmap.com.ua

ГОДИННІ ПОЯСИ

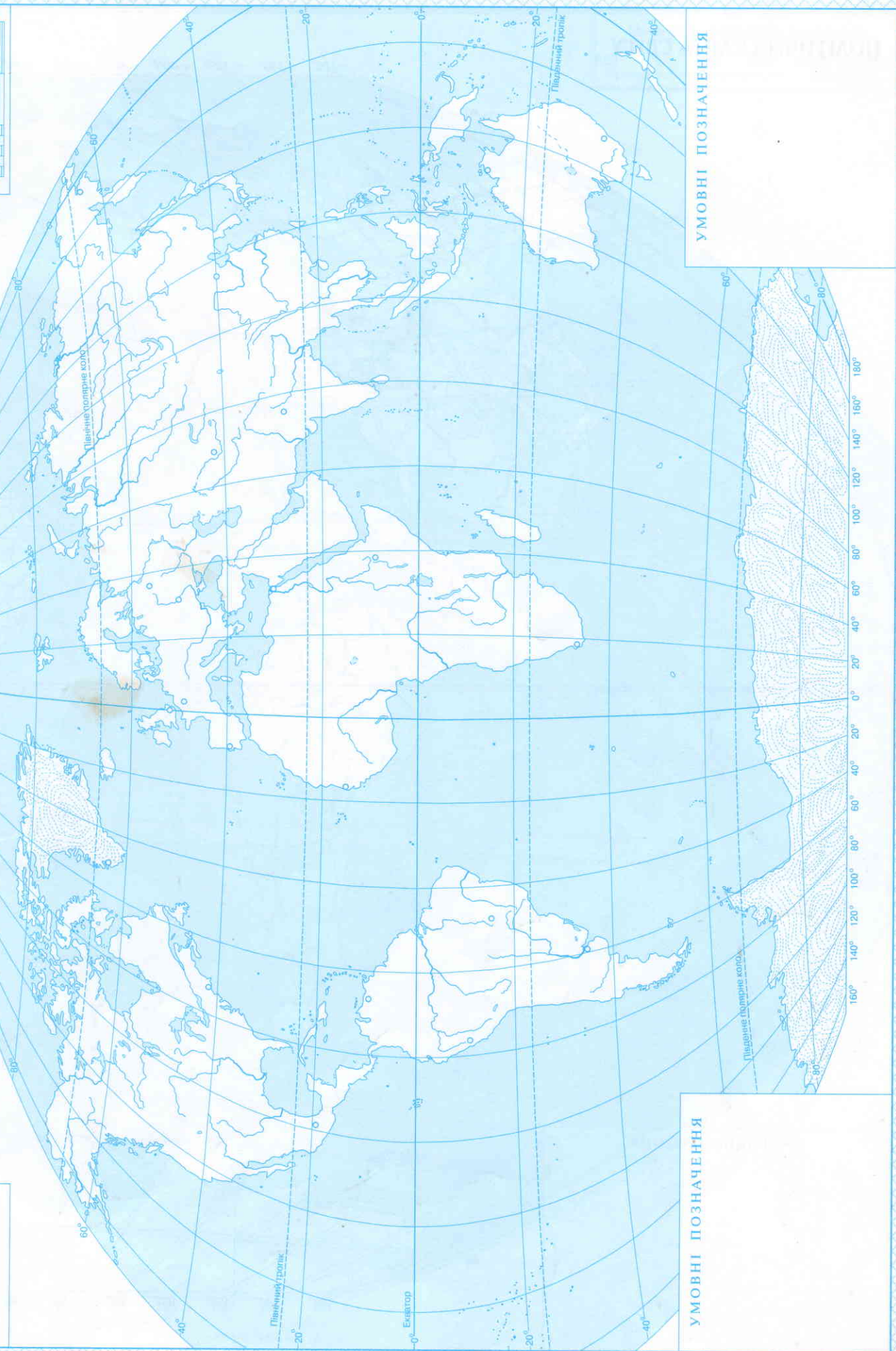
Масштаб 1:155 000 000



У МОВНІ ПОЗНАЧЕННЯ

ФІЗИЧНА КАРТА СВІТУ

Масштаб 1:120 000 000
1200км 0 1200 2400



УМОВНІ ПОЗНАЧЕННЯ

УМОВНІ ПОЗНАЧЕННЯ

ПОЛІТИЧНА КАРТА СВІТУ



Масштаб 1:85 000 000 (в 1 см 850 км)

850 0 850 1700 2550 3400 км

20° 40° 60° 80° 100° 120° 140° 160° 180°

схід від Гринвіча

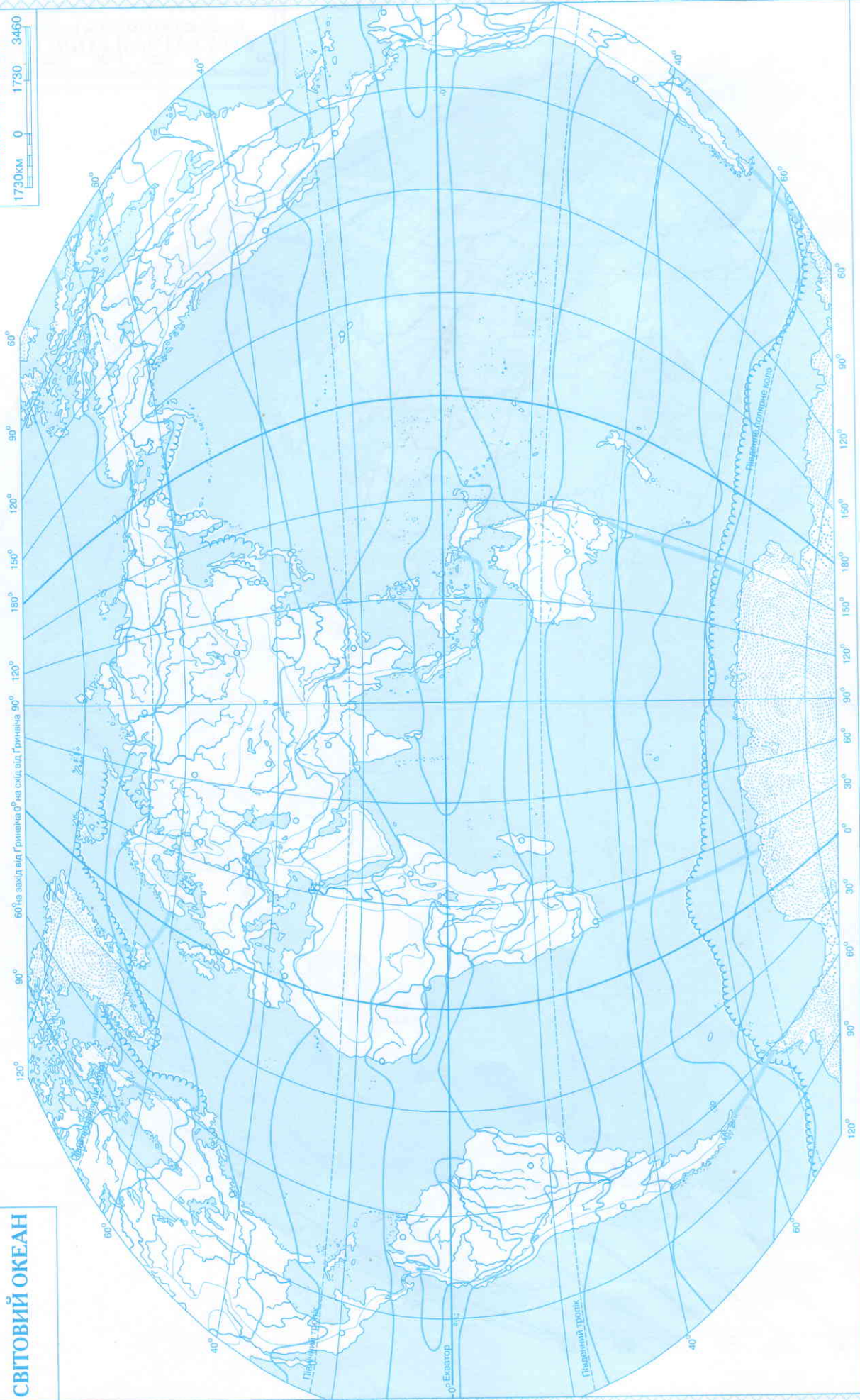


20° 40° 60° 80° 100° 120° 140° 160° 180°

СВІТОВИЙ ОКЕАН

Масштаб 1:173 000 000

1730км 0 1730 3450

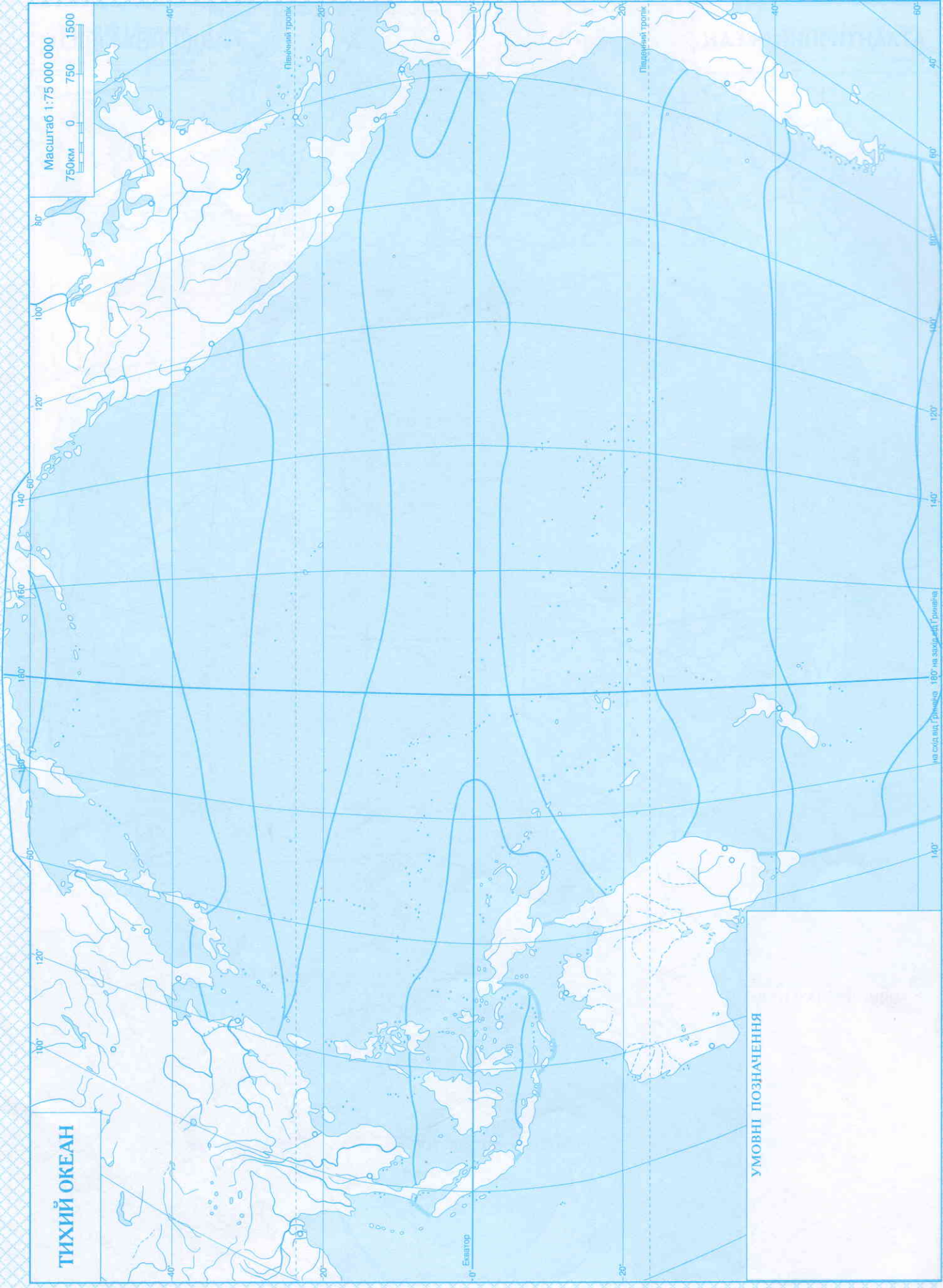


УМОВНІ ПОЗНАЧЕННЯ

ТИХИЙ ОКЕАН

Масштаб 1:75 000 000

750км 0 750 1500



УМОВНІ ПОЗНАЧЕННЯ

АТЛАНТИЧНИЙ ОКЕАН

Масштаб 1:65 000 000

650км 0 650 1300



УМОВНІ ПОЗНАЧЕННЯ

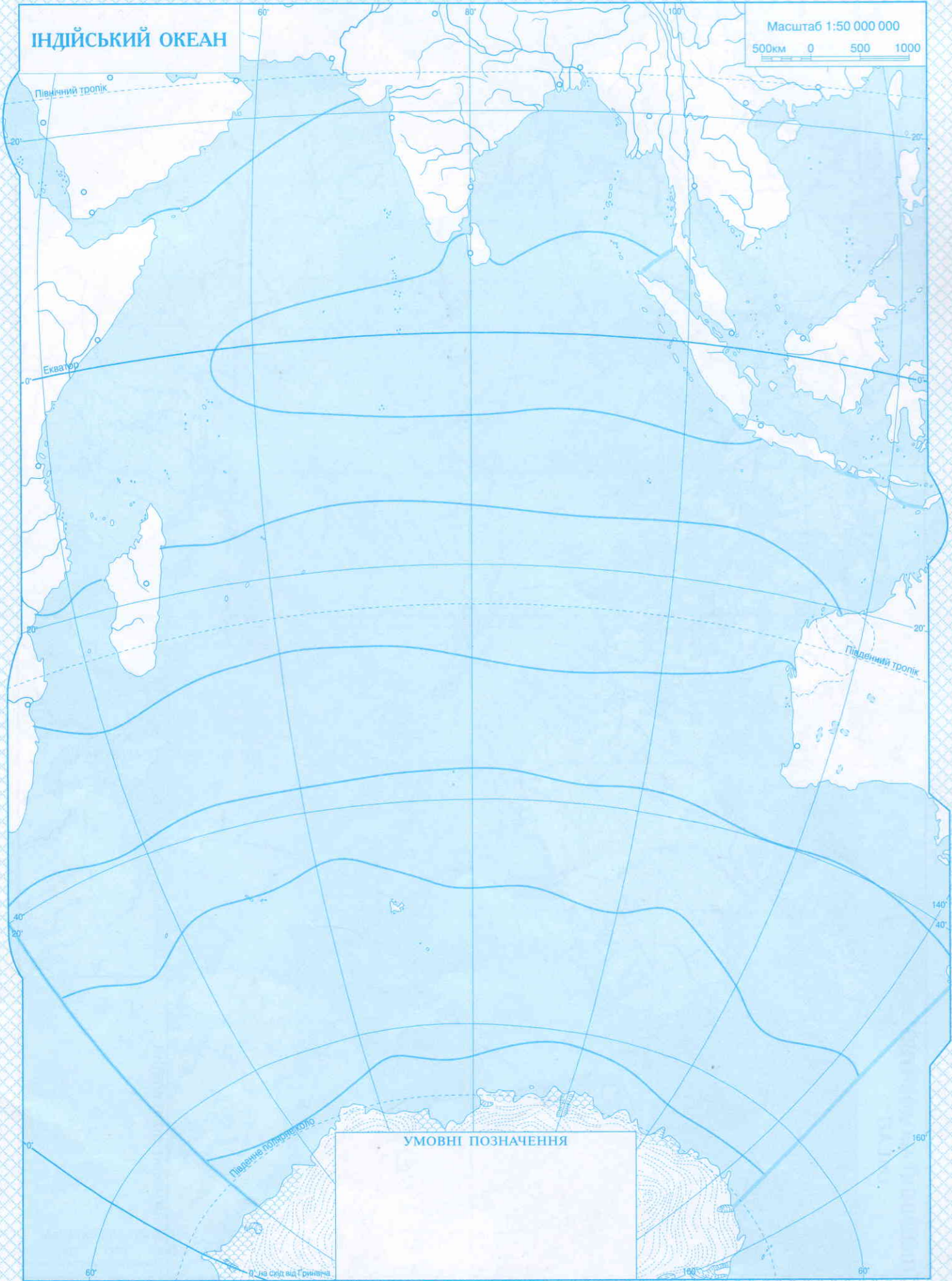
Символі зображують:

- Головні міста
- Міста
- Річки
- Океанічні течії
- Линія узбережжя
- Горі
- Острови
- Линія узбережжя
- Линія узбережжя

ІНДІЙСЬКИЙ ОКЕАН

Масштаб 1:50 000 000

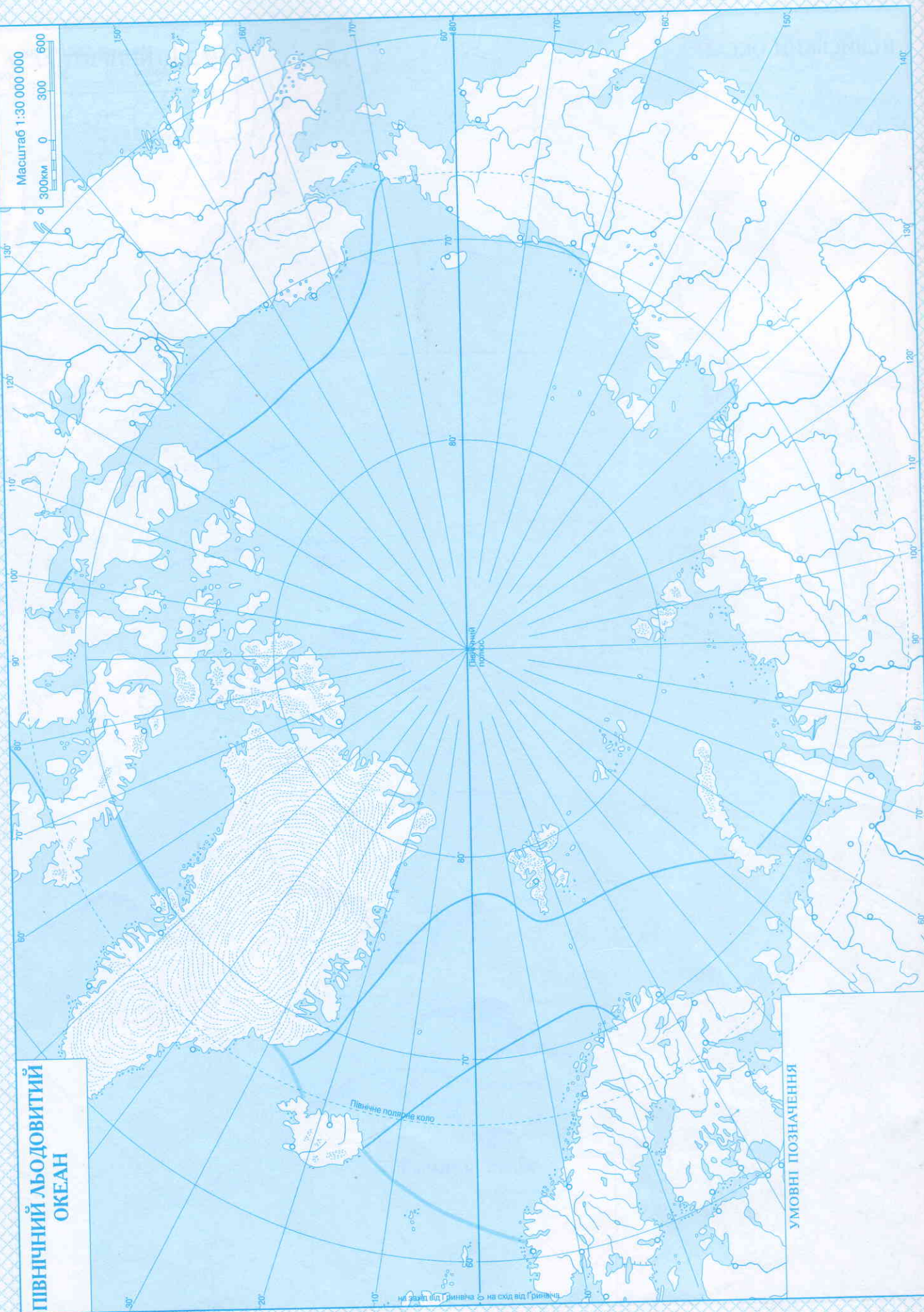
500км 0 500 1000



УМОВНІ ПОЗНАЧЕННЯ

ПІВНІЧНИЙ ЛЬОДОВИТИЙ ОКЕАН

Масштаб 1:30 000 000
0 300 600 км



УМОВНІ ПОЗНАЧЕННЯ

АФРИКА ФІЗИЧНА КАРТА

на захід 0° на схід
від Гринвіча від Гринвіча



УМОВНІ ПОЗНАЧЕННЯ

Масштаб 1:38 000 000 (в 1 см 380 км)

380 0 380 760 1140 1520 км

АФРИКА ПРИРОДНІ ЗОНИ

на захід від Гринвіча 0° на схід від Гринвіча



УМОВНІ ПОЗНАЧЕННЯ

Масштаб 1:38 000 000 (в 1 см 380 км)



АФРИКА ПОЛІТИЧНА КАРТА

на захід від Гринвіча 0° на схід від Гринвіча



Північний тропік

Екватор

УМОВНІ ПОЗНАЧЕННЯ

Південний тропік

Масштаб 1:38 000 000 (в 1 см 380 км)



ПІВДЕННА АМЕРИКА
ФІЗИЧНА КАРТА



УМОВНІ ПОЗНАЧЕННЯ

Масштаб 1:35 000 000 (в 1 см 350 км)
350 0 350 700 1050 1400 км

ПІВДЕННА АМЕРИКА
ПРИРОДНІ ЗОНИ



УМОВНІ ПОЗНАЧЕННЯ

Масштаб 1:35 000 000 (в 1 см 350 км)

350 0 350 700 1050 1400 км

ПІВДЕННА АМЕРИКА
ПОЛІТИЧНА КАРТА



Північний тропік

на захід від Гринвіча 40°

Екватор

Південний тропік

УМОВНІ ПОЗНАЧЕННЯ

Масштаб 1:35 000 000 (в 1 см 350 км)



ПІВНІЧНА АМЕРИКА
ФІЗИЧНА КАРТА



ПІВНІЧНА АМЕРИКА ПРИРОДНІ ЗОНИ



УМОВНІ ПОЗНАЧЕННЯ




ПІВНІЧНА АМЕРИКА
ПОЛІТИЧНА КАРТА



УМОВНІ ПОЗНАЧЕННЯ

Масштаб 1:35 000 000 (в 1 см 350 км)



ЄВРАЗІЯ
ФІЗИЧНА КАРТА



УМОВНІ ПОЗНАЧЕННЯ

Масштаб 1:35 000 000 (в 1 см 350 км)
350 0 350 700 1050 1400 км



ЄВРАЗІЯ
ПРИРОДНІ ЗОНИ



УМОВНІ ПОЗНАЧЕННЯ

Масштаб 1:35 000 000 (в 1 см 350 км)
350 0 350 700 1050 1400 км



АВСТРАЛІЯ ФІЗИЧНА КАРТА

УМОВНІ ПОЗНАЧЕННЯ

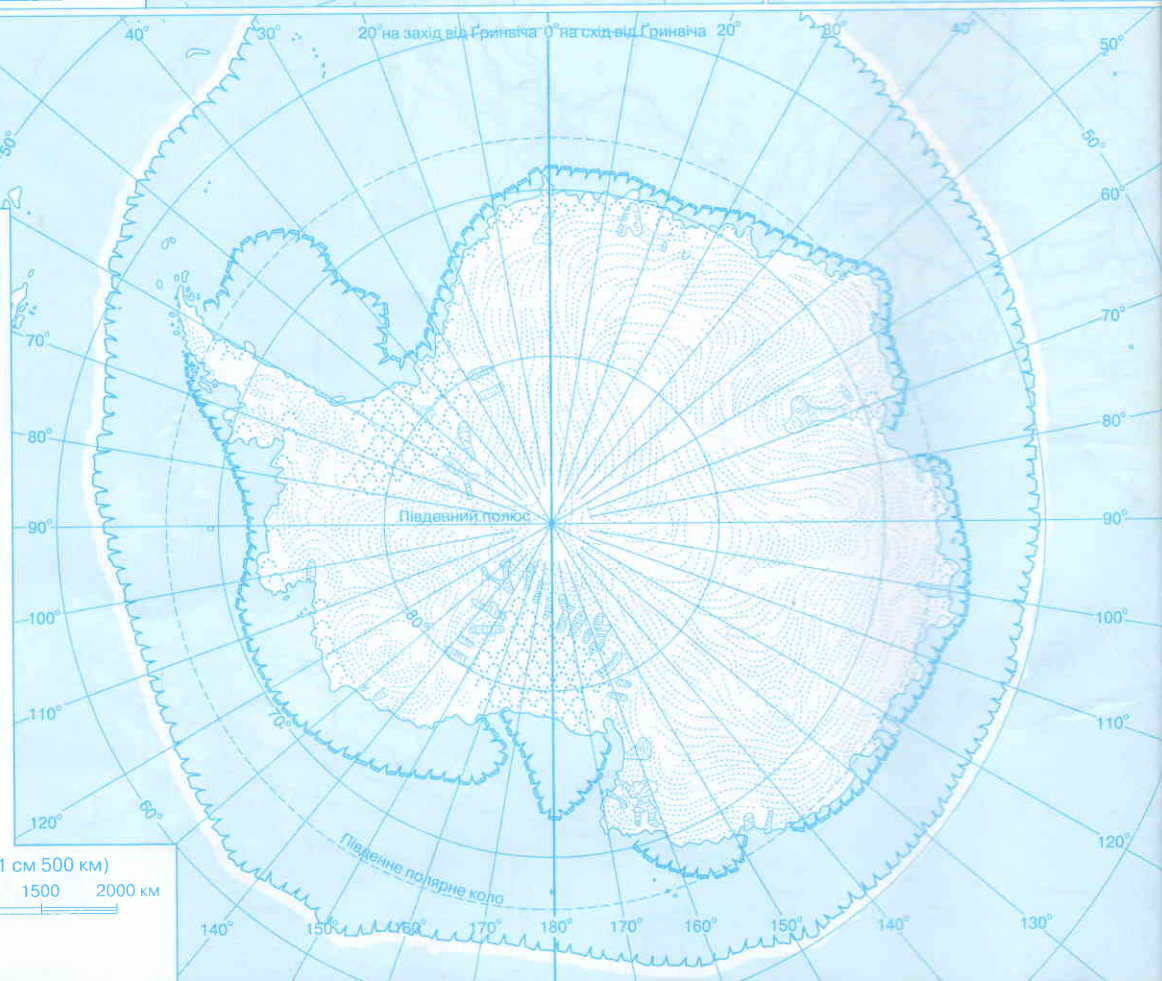


Масштаб 1:35 000 000 (в 1 см 350 км)

350 0 350 700 1050 1400 км

АНТАРКТИДА ФІЗИЧНА КАРТА

УМОВНІ ПОЗНАЧЕННЯ

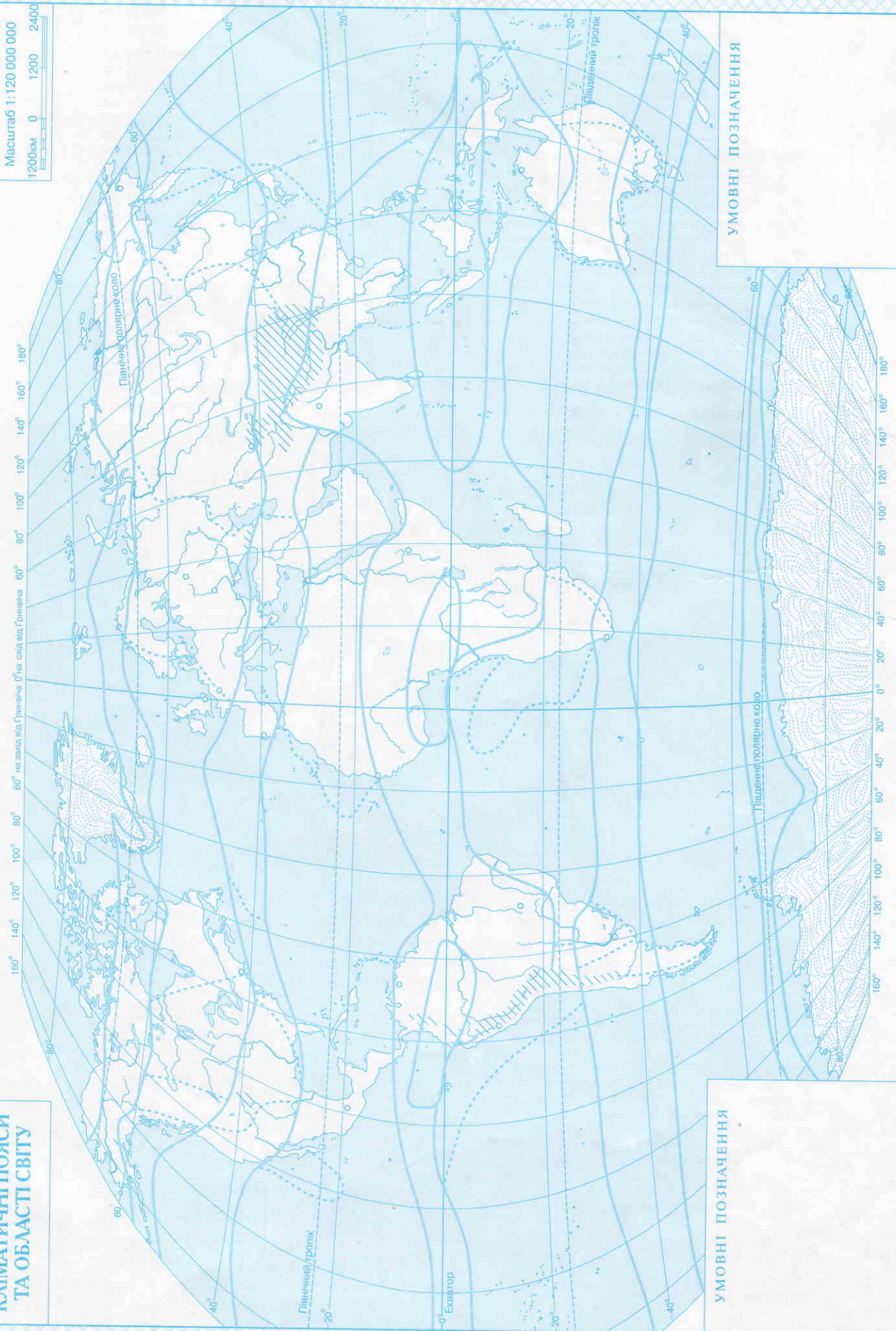


Масштаб 1:50 000 000 (в 1 см 500 км)

500 0 500 1000 1500 2000 км

Кліматичні пояси та області світу

Масштаб 1:120 000 000
1200км 0 1200 2400



УМОВНІ ПОЗНАЧЕННЯ

УМОВНІ ПОЗНАЧЕННЯ