


Главное управление образования
Донецкой областной государственной администрации.
Донецкий областной институт последипломного образования.



Донецкая
область

КОНТУРНЫЕ КАРТЫ

Для курсов :

«География родного края» 5 кл.

«Физическая география Донецкой области» 8 кл.

«Экономическая география Донецкой области» 9 кл.

Донецк, 1998 год

ДОРОГОЙ ДРУГ !

Контурные карты - это загадки.

Разгадывая их, ты познаешь свой край, его города, моря, реки и горы. Все, что ты найдешь и обозначишь на карте, станет ближе, и ты запомнишь это навсегда.

Собираясь в путешествие по контурной карте, обязательно возьми учебное пособие и атлас, сверяй по ним свой "маршрут".

Когда ты совершишь свое маленькое "географическое открытие", используй условные знаки, которые даны в контурных картах и атласе, чтобы обозначить его. Все названия пиши четко и аккуратно. Надписи городов делай в соответствии с линиями параллелей, а гор и рек - по линиям их размещения. Если название длинное, обозначь его цифрой, а объяснение дай в условных знаках. Линии границ обозначай разными цветами, тебе будет легче распознать их значение.

СЧАСТЛИВЫХ ПУТЕШЕСТВИЙ !

УСЛОВНЫЕ ЗНАКИ.

Населенные пункты :

города :

поселки городского типа :

- | | | | |
|---|---------------------------|---|--------------------|
| ⊙ | - административный центр | ⊙ | - от 2 000 и более |
| ● | - от 500 000 до 1 000 000 | ○ | - менее 500 |
| ○ | - от 100 000 до 500 000 | | |
| ○ | - от 50 000 до 100 000 | | |
| ○ | - от 10 000 до 50 000 | | |
| ○ | - от 2 000 до 10 000 | | |



- лесные насаждения



- автодороги



- железные дороги



- граница Донецкой области



- горизонтали

. 227

- отметки высот

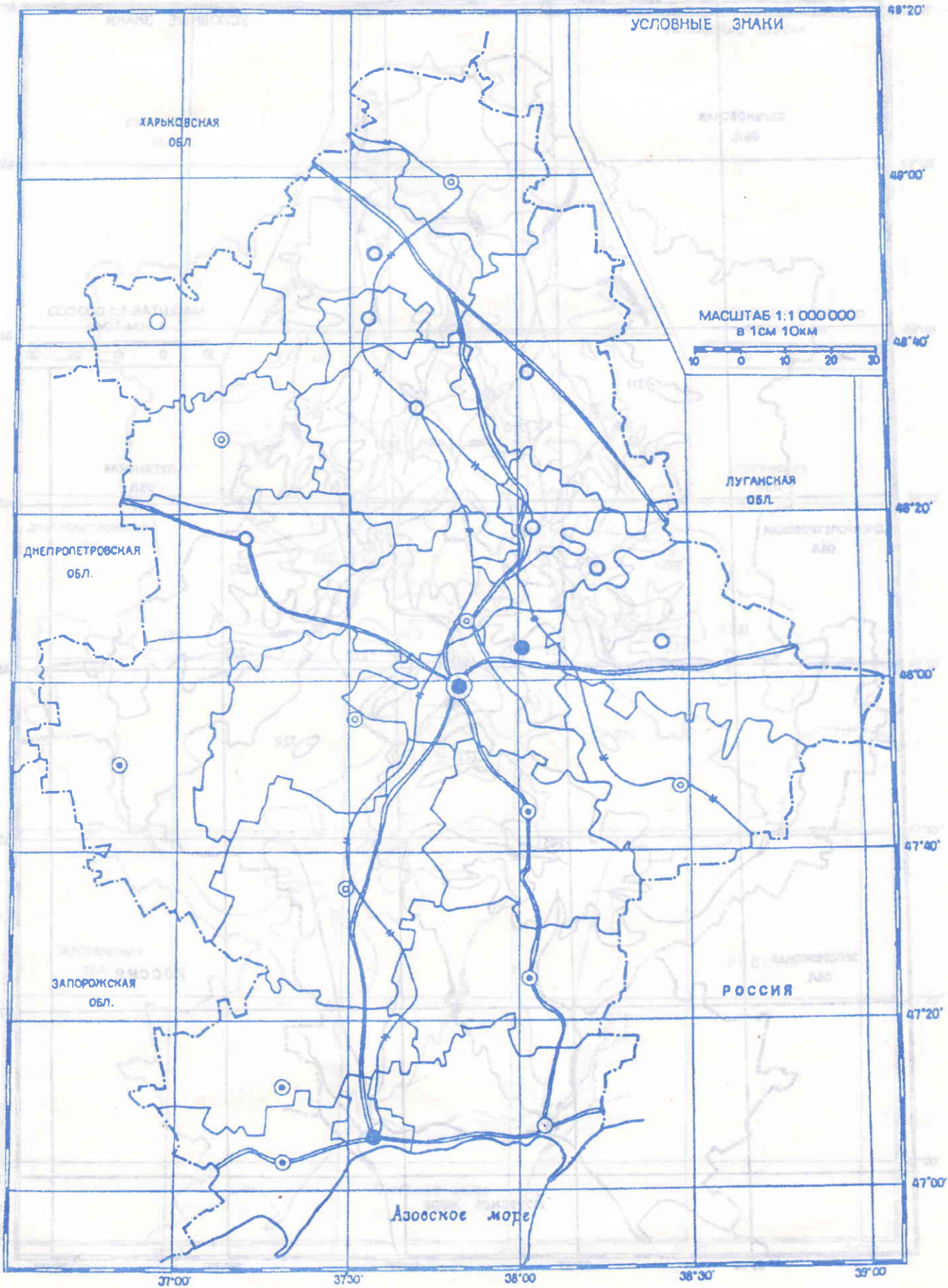


- заповедник

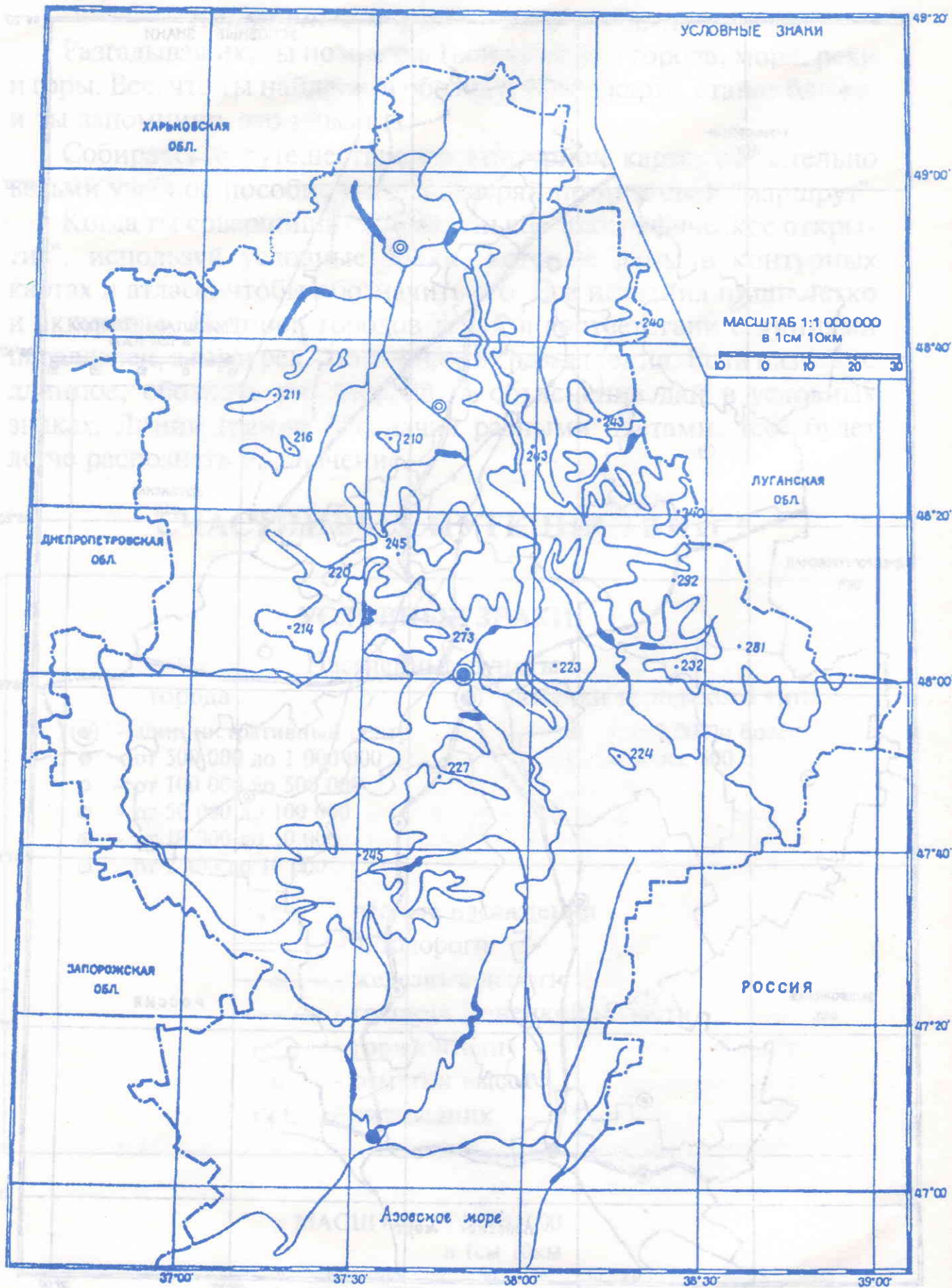
МАСШТАБ : 1:1 000 000

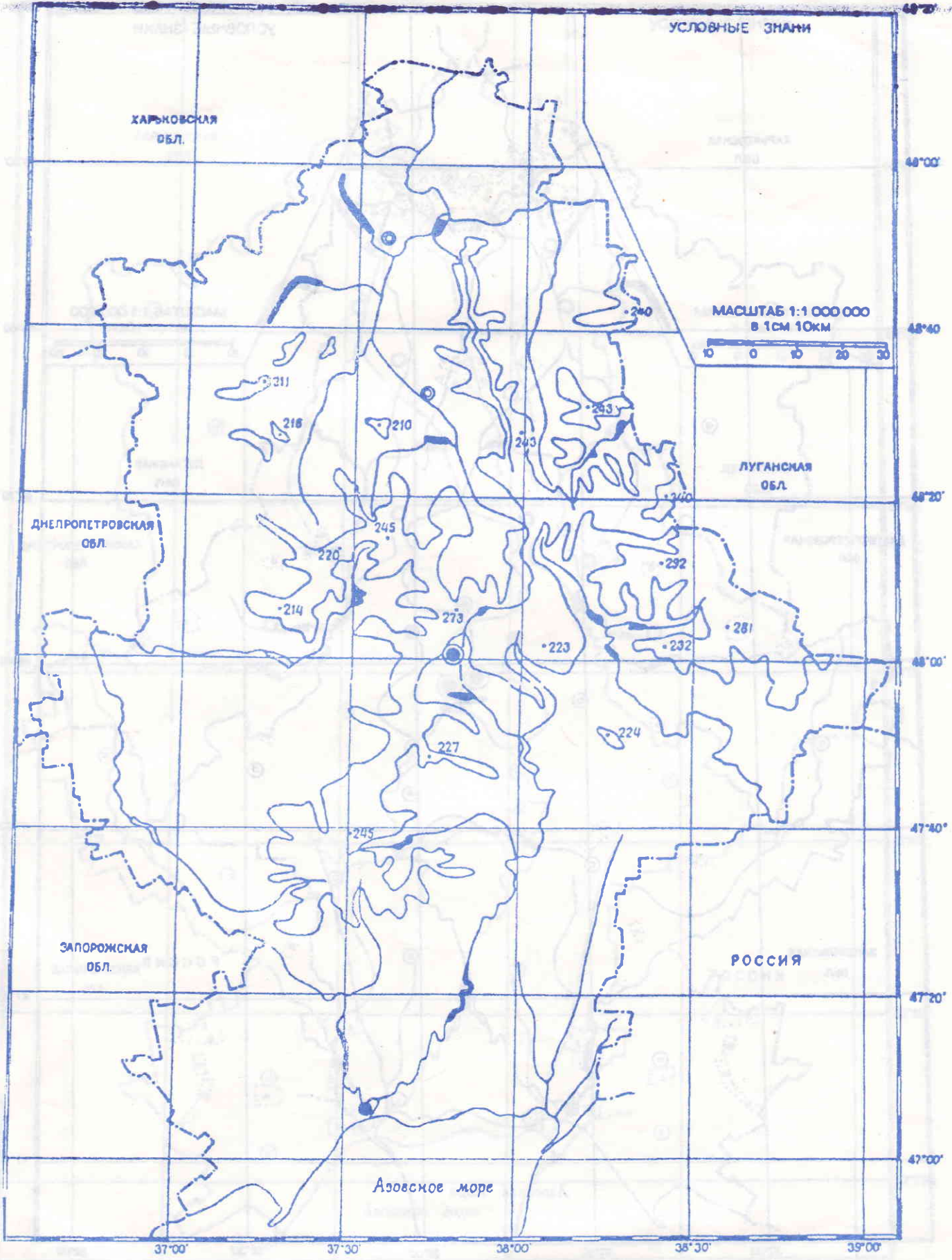
в 1см 10км



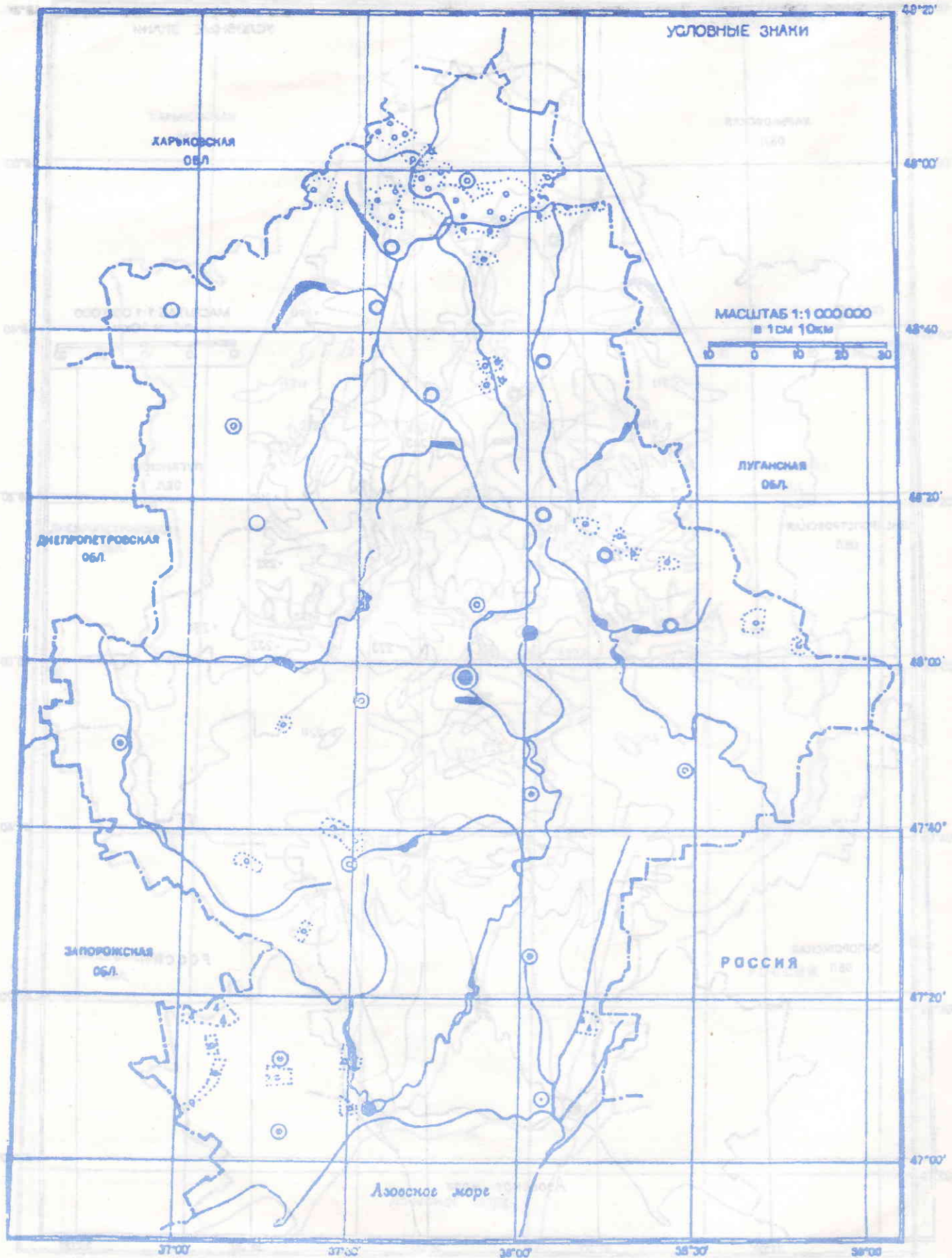


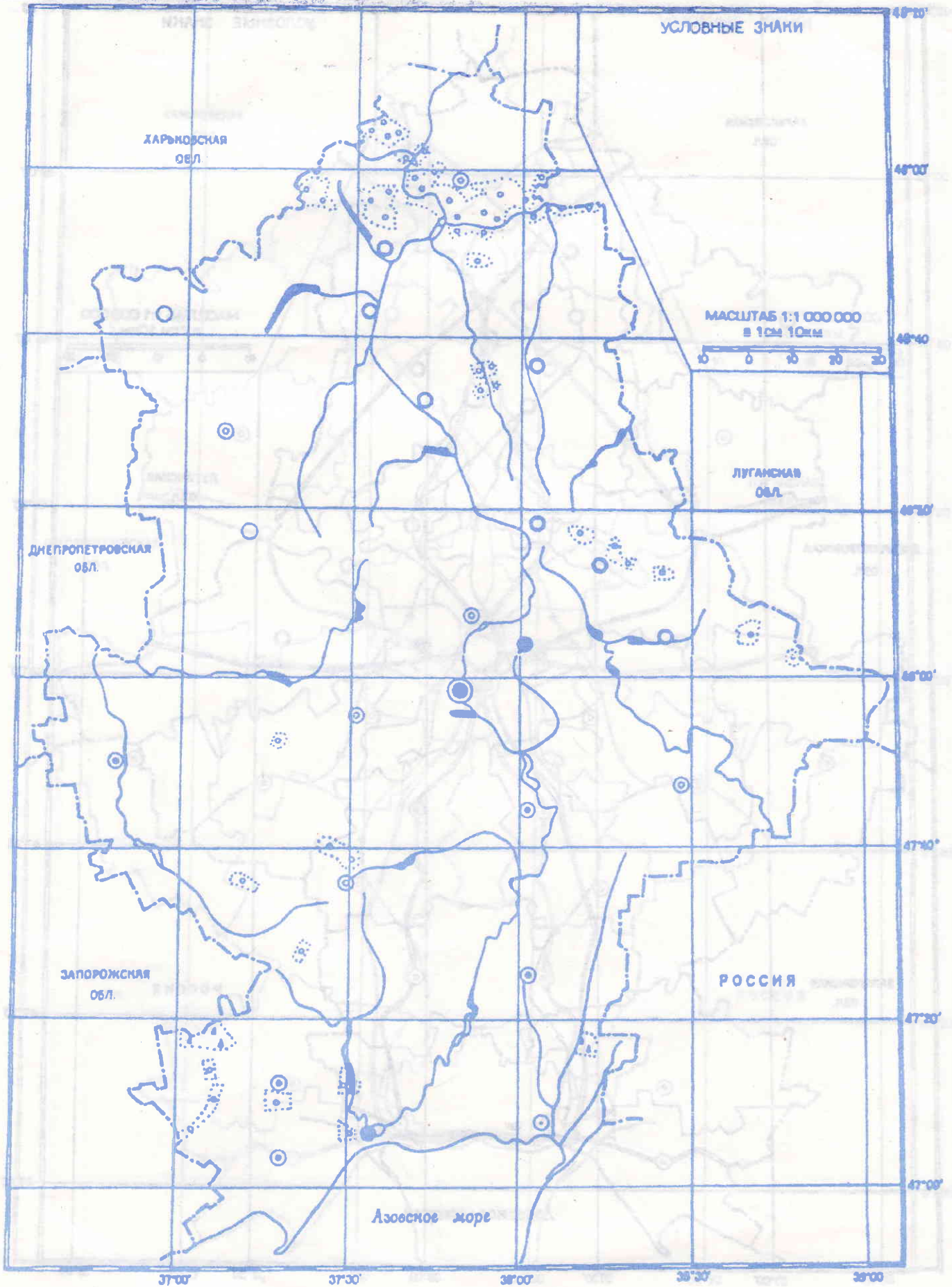
4. РЕЛЬЕФ И ПОЛЕЗНЫЕ ИСКОПАЕМЫЕ.



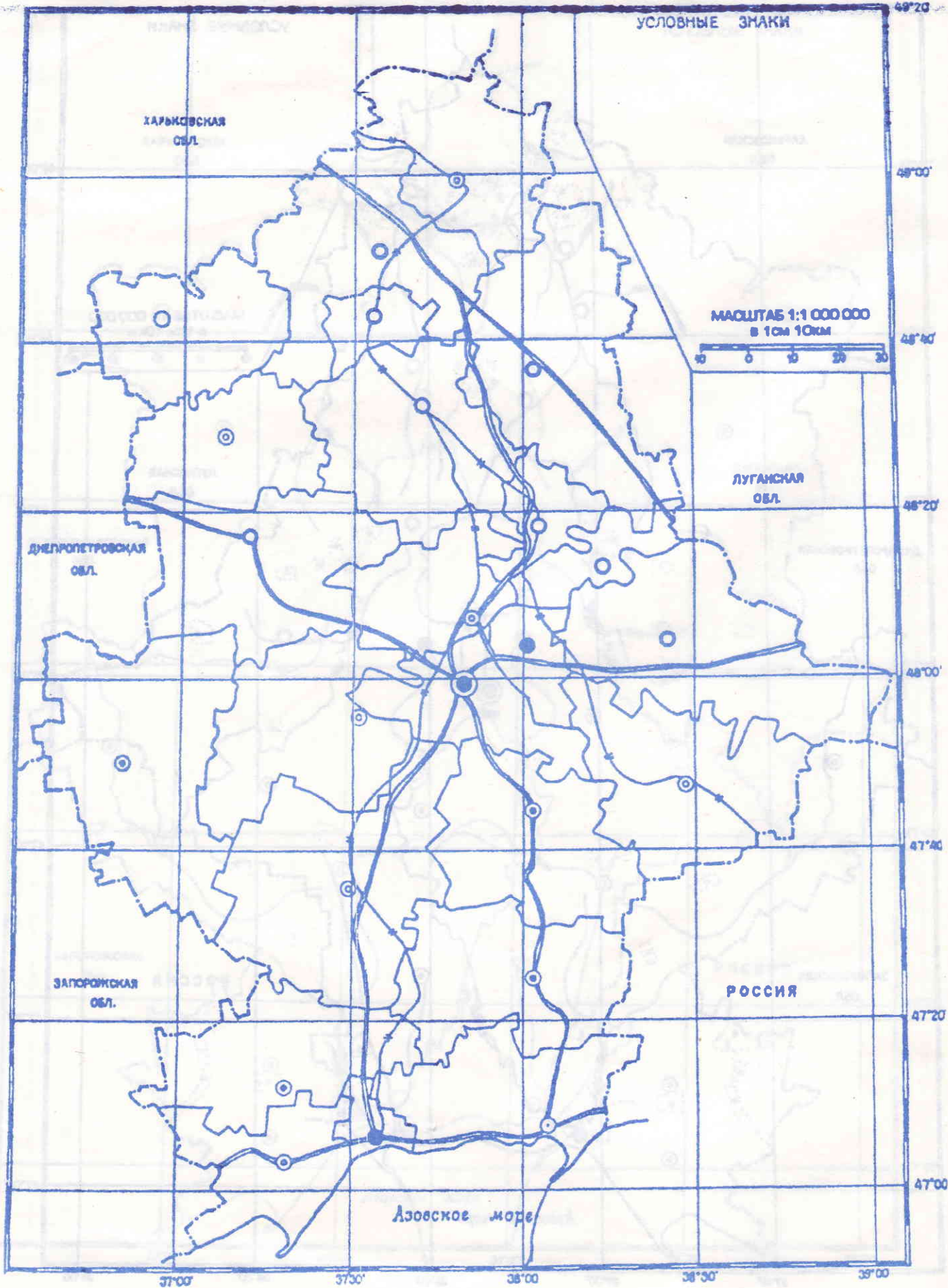


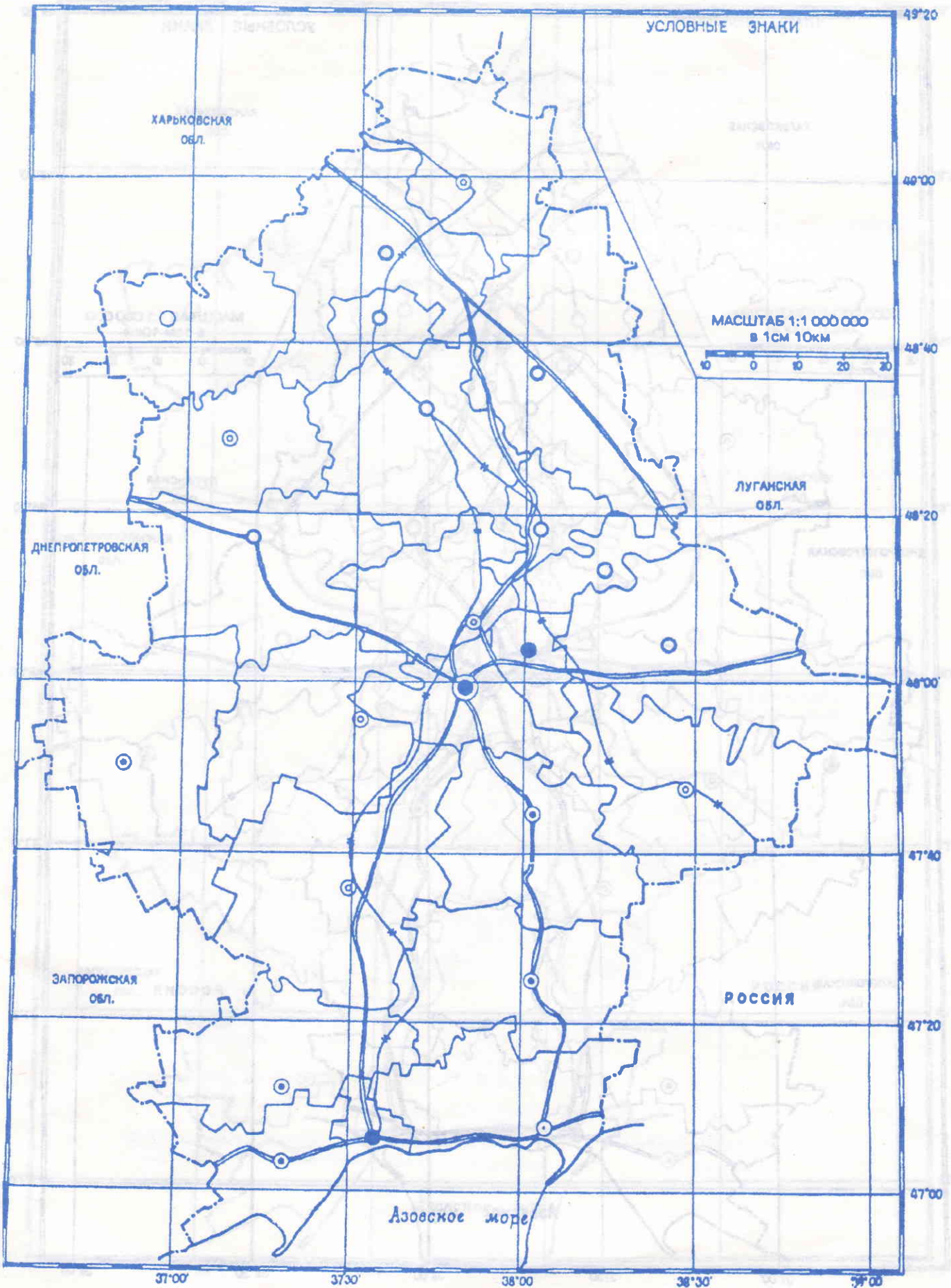
РАСТИТЕЛЬНЫЙ И ЖИВОТНЫЙ МИР.

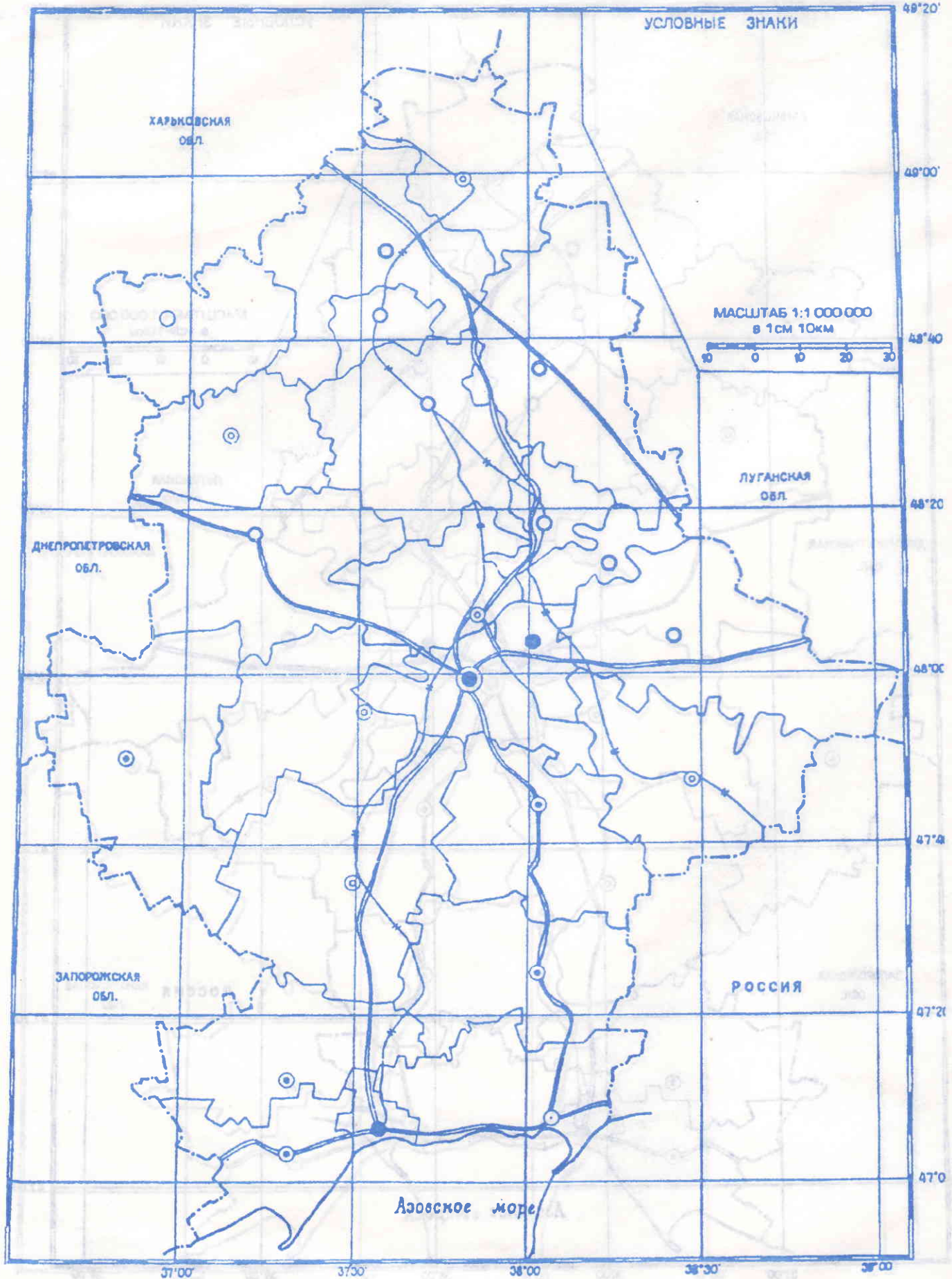


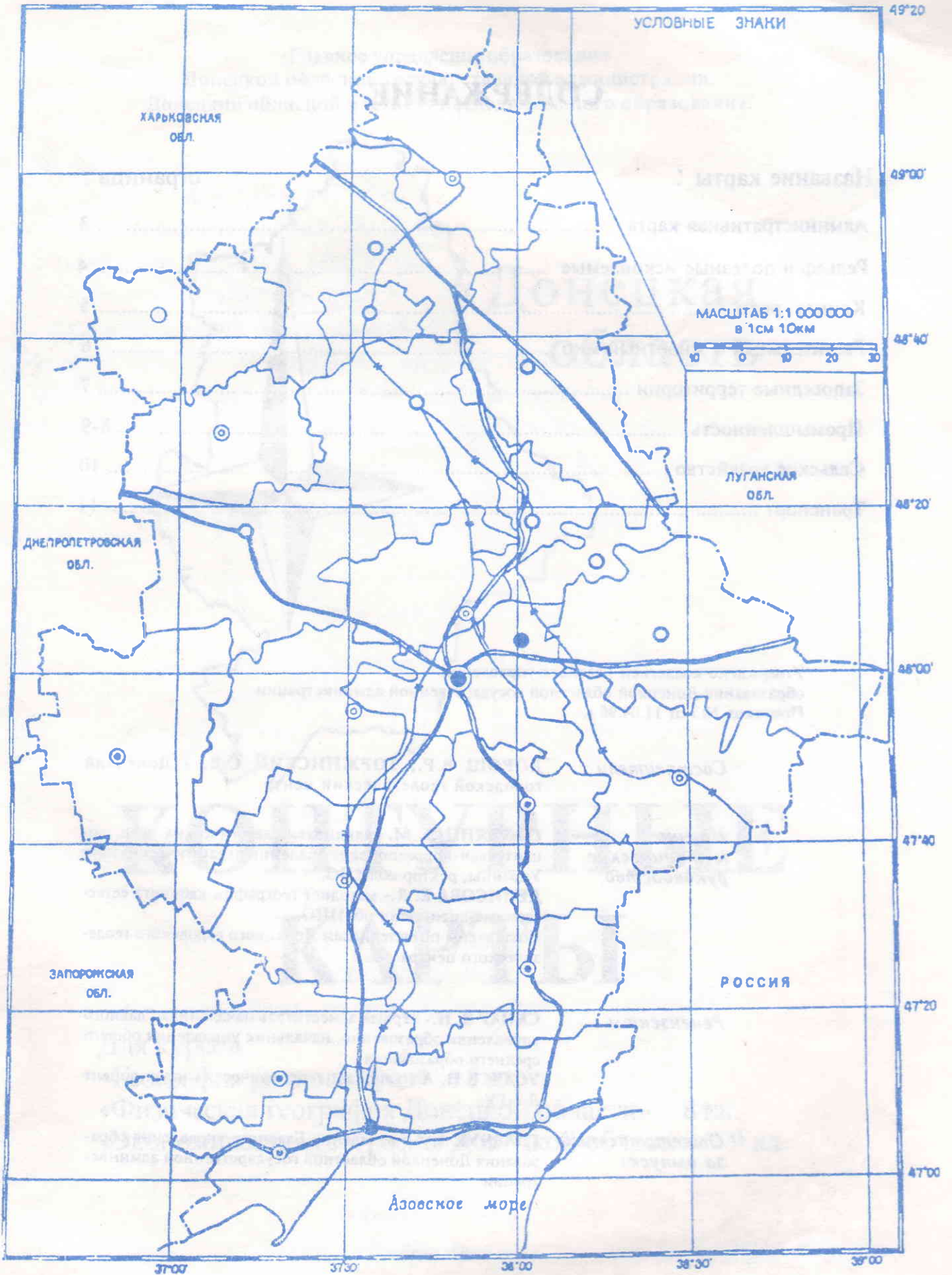


8. ПРОМЫШЛЕННОСТЬ.









9

СОДЕРЖАНИЕ .

Название карты :	страница :
Административная карта	3
Рельеф и полезные ископаемые	4
Климат, реки	5
Растительный и животный мир	6
Заповедные территории	7
Промышленность	8-9
Сельское хозяйство	10
Транспорт	11

Утверждено коллегией Главного управления образования Донецкой областной государственной администрации.
 Протокол №3 от 11.04.96 г.

Составители : **ДОРОШ В.Р., ТОРЖИНСКИЙ С.В.** - Донецкий городской геодезический центр.

Научно-методическое руководство: **СОФЬЯНЦ Э. М.**- кандидат педагогических наук, доцент, член-корреспондент Академии педагогических наук Украины, ректор облИПО.
ДЕНИСОВА Е. Д.- методист географии кабинета естественных дисциплин облИПО.
 Составлены по материалам Донецкого городского геодезического центра.

Рецензенты : **СКНАР В. Н.**- первый заместитель начальника Главного управления образования, начальник управления общего среднего образования.
УСАЧЕВ Н. А.- кандидат географических наук, доцент ДонГУ.

Ответственный за выпуск: **ГЛАДЧУК А. А.**- начальник Главного управления образования Донецкой областной государственной администрации.